

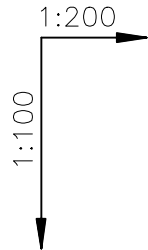
PODÉLNÝ PROFIL DEŠŤOVÉ KANALIZACE - ÚSEK 2

KATASTRY
PARCELNÍ ČÍSLA
DRUH POVRCHU
VZDÁLENOSTI ŠACHET
OZNAČENÍ ŠACHET

PETŘVALD U KARVINÉ (720488)	
6396/61	6396/62
NAVRŽENÝ CHODNÍK	
18,00	

RŠ4

VŠ2



LEGENDA TYPŮ ČÁR:

PŮVODNÍ TERÉN
UPRAVENÝ TERÉN

KÓTA UPRAVENÉHO TERÉNU

HLOUBKA VÝKOPU

KÓTA VÝKOPU

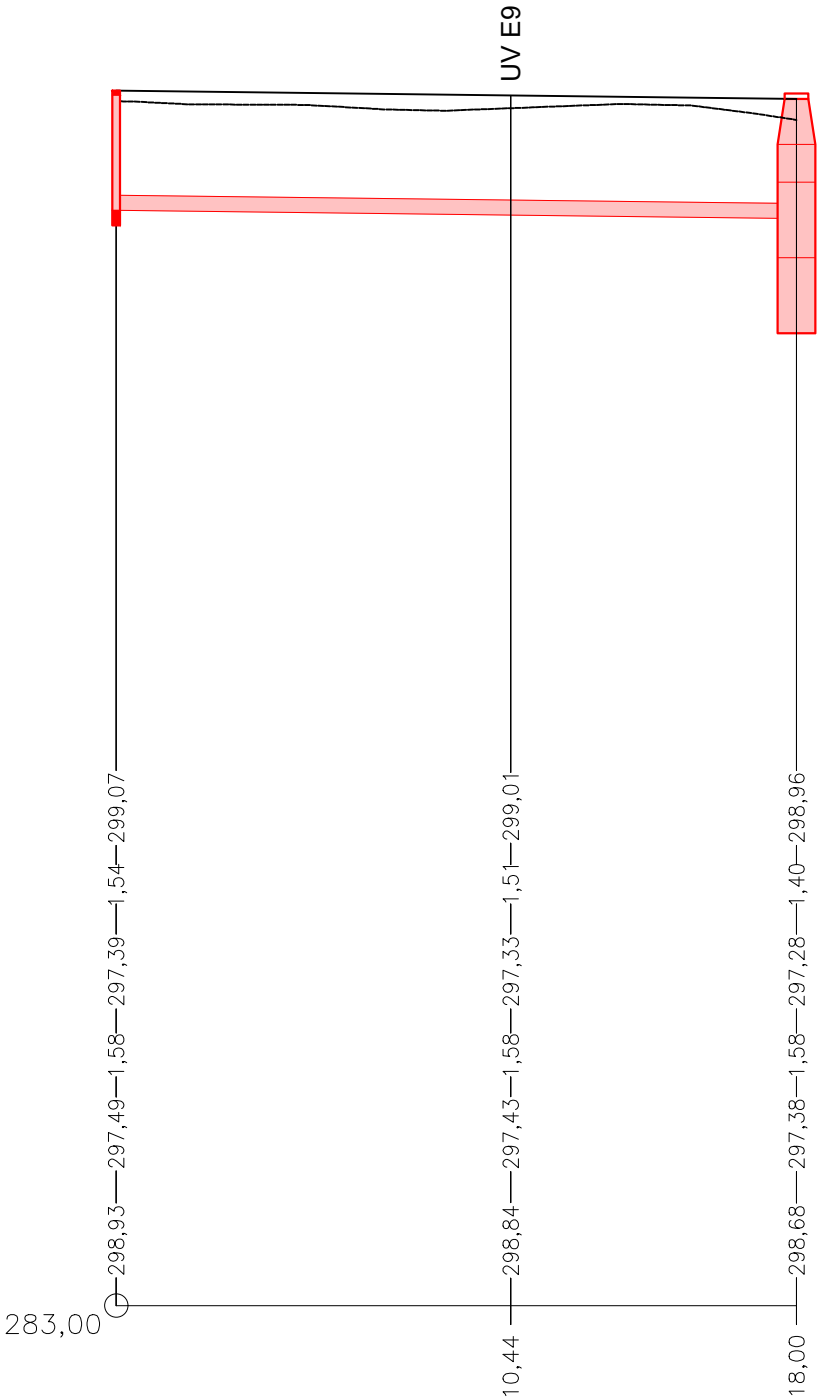
HLOUBKA DNA POTRUBÍ

KÓTA DNA POTRUBÍ

KÓTA PŮVODNÍHO TERÉNU

SROVNÁVACÍ ROVINA


STANIČENÍ [km/m]
PROFIL[mm]–MATERIÁL–DÉLKA[m]
SKLON[promile]–DÉLKA[m]
ULOŽENÍ



0,0
DN200 – PP – 18,00
6,1–18,00
PÍSKOVÉ LOŽE 120°, OBSYP PÍSKEM 300mm

POZN.: HLOUBKA A PŘESNÉ PROSTOROVÉ VYTÝČENÍ KŘÍŽUJÍCÍCH SÍTÍ BUDE URČENO KOPANOU SONDOU PŘED REALIZACÍ.

AKTUALIZACE 08/2021

ODPOV.PROJEKTANT		ING. PAVOL LIPTÁK				ING. PAVOL LIPTÁK	
NAVRHL, VYPRACOVAL		ING. PAVOL LIPTÁK				Vrchlického 1207/10 716 00 Ostrava-Radvanice tel. 725 789 642, IČ 01081608	
KONTROLOVAL		ING. LIBOR HABRNÁL					
KRAJ	MORAVSKOSLEZSKÝ		OBEC	PETŘVALD		STUPEŇ	DPS
OBJEDNATEL	MĚSTO PETŘVALD, NÁMĚSTÍ GEN. VICHERKA 2511, 735 41 PETŘVALD					DATUM	08/2021
AKCE CHODNÍK PODÉL SILNICE III/4726 UL. ŠUMBARSKÁ, PETŘVALD						MĚŘÍTKO	1:200/100
						FORMÁT	2 x A4
						ZAK.ČÍSLO	202109
ČÁST DOKUMENTACE SO 12 DEŠŤOVÁ KANALIZACE A VSAKY - ÚSEK E						Čís.SOUPRAVY	Čís.PŘÍLOHY
VÝKRES PODÉLNÝ PROFIL DEŠŤOVÉ KANALIZACE - ÚSEK 2							B.12.4